


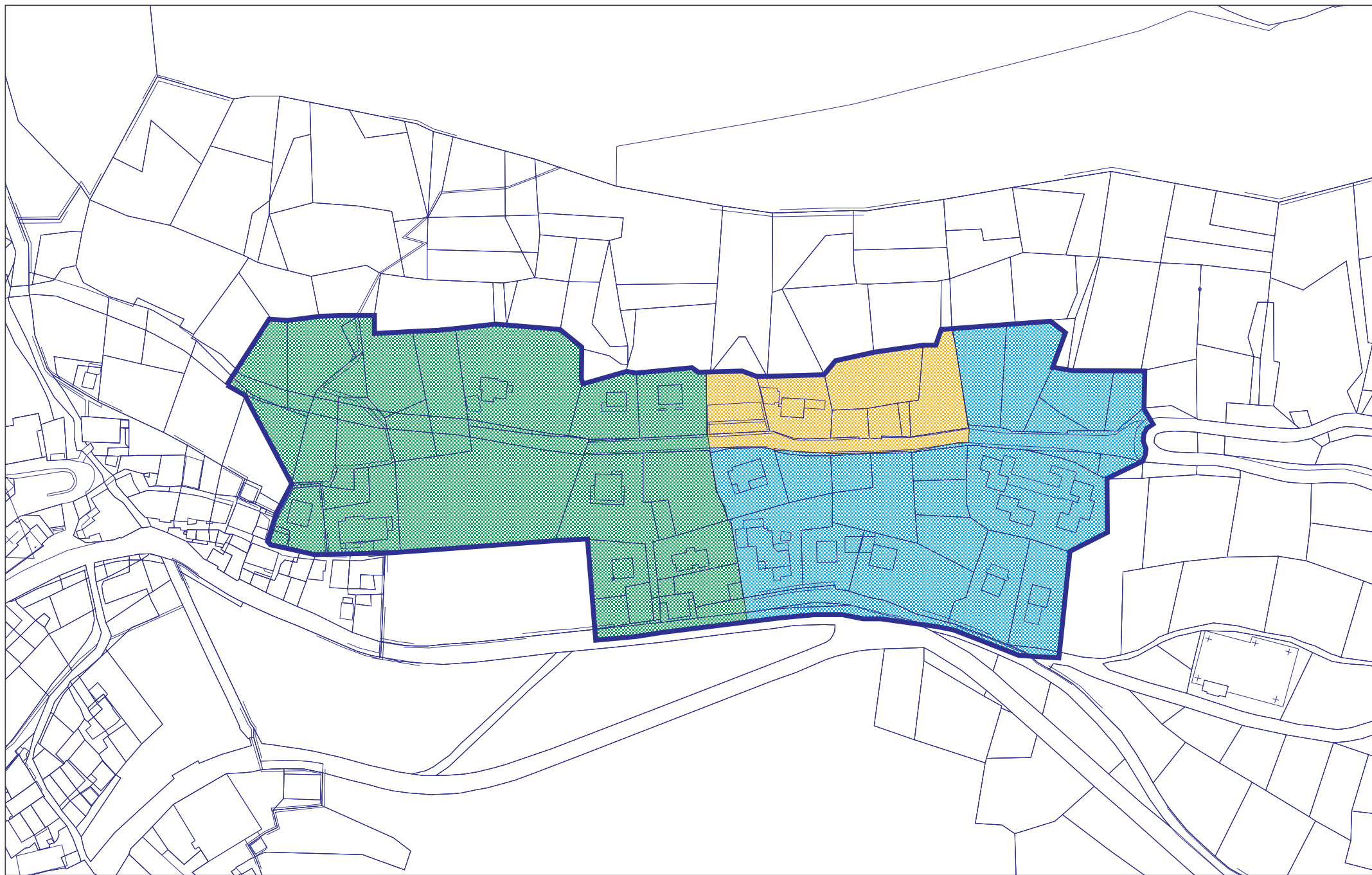
# Comune di Saint-Oyen




## Valutazione del rischio gravitativo insistente sulle località Laboz, Croux ed Essert

*Classificazione sottozona Ba1*

### Legenda

 Perimetro sottozona Ba1  
del PRG comunale



-  Zona A: mappali non esposti a fenomeni di caduta massi,  
in cui l'applicazione della disciplina d'uso dei vincoli vigenti è ammissibile senza restrizioni
-  Zona B: mappali in cui l'applicazione senza restrizioni della disciplina d'uso dei vincoli vigenti  
è subordinata al mantenimento in efficienza delle opere di protezione attiva e passiva sovrastanti,  
senza il contributo delle quali risulterebbero potenzialmente esposti a fenomeni di caduta massi
-  Zona C: mappali in cui è opportuno non prevedere interventi di nuova edificazione  
in quanto potenzialmente esposti a fenomeni di caduta massi  
anche considerando il contributo di mitigazione delle opere di protezione sovrastanti,  
per via del non corretto dimensionamento di queste ultime nei confronti della magnitudo delle dinamiche attese

Planimetria su base catastale  
Scala 1:2000