


Comune di Saint-Oyen

Valutazione del rischio gravitativo insistente sulle località Laboz, Croux ed Essert

Delimitazione pericolosità per caduta massi
Stato attuale

Legenda


 Perimetro sottozona Ba1
del PRG comunale

 Area oggetto delle simulazioni
di caduta massi

 F1

 F2


 F3

 Limite zona ad elevata pericolosità

 Limite zona a media pericolosità

Opere di difesa passiva

 Barriera ad assorbimento di energia fino a 3000 Kj

 Barriera paramassi a geometria fissa
con altezza 4,15 m

 Barriera a geometria fissa con altezza 3,0 m

 Rete metallica armata per la protezione
dalla caduta di piccoli gravi

